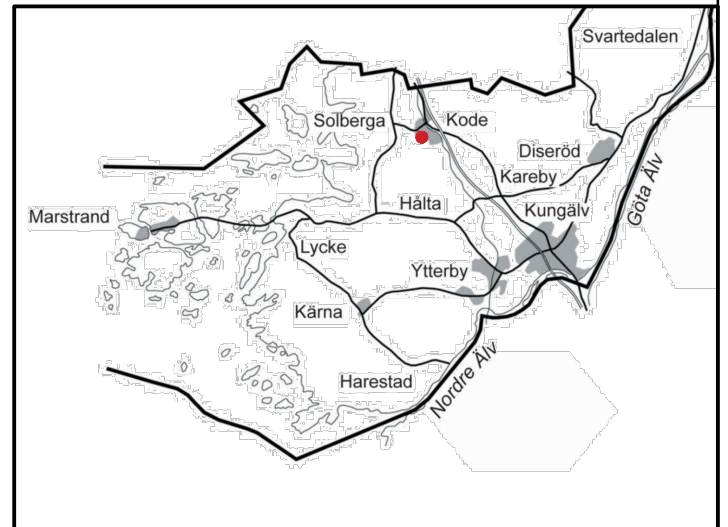
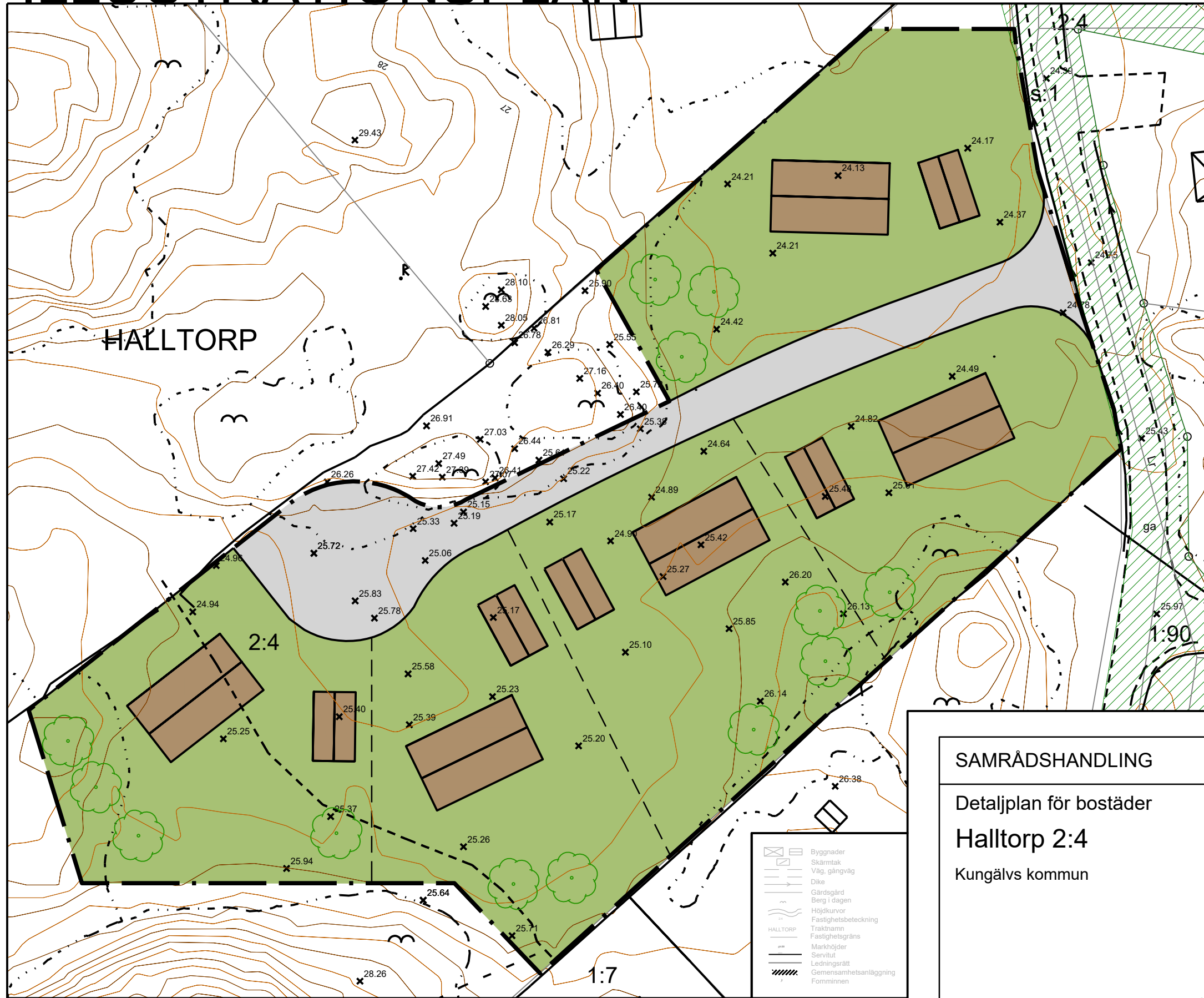
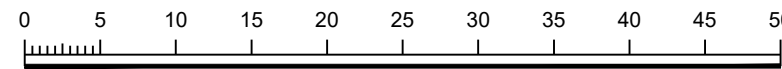
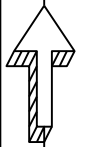


ILLUSTRATIONSPLAN



ILLUSTRATION

--- Illustrerad fastighetsgräns



Skala: 1:500

- Till detaljplanen hör följande handlingar:
- Plankarta
 - Planbeskrivning
 - Illustrationsplan
 - Arkeologitredning
 - Naturvärdesinventering

- Byggnader
- Skärmtak
- Väg, gångväg
- Dike
- Gårdsgård
- Berg i dagen
- Höjdkurvor
- Fastighetsbeteckning
- Träkänn
- Fastighetsgräns
- Markhöjder
- Servitut
- Ledningsrätt
- Gemensamhetsanläggning
- Formininen

SAMRÅDSHANDLING

Detaljplan för bostäder

Halltorp 2:4

Kungälv kommun

Beslutsdatum Instans

20210824 KS

Upprättad 2021-08-24

KS2014/987



Henrik Johansson
Planchef

Kristina Stenström
Planarkitekt, Tyréns