



Preliminär redovisning

Lämningsnr och beteckning: Projekt 21241 AUT Tippen
Nyregistrerade lämningar: L2022:593, 601, 603, 605 och 606.

Lst diariernr: 431-48482-2021

Fältarbetstid: 2022-01-19 – 2022-01-28

Sammanfattning av undersökningsresultaten

Syftet var att förse länsstyrelsen och uppdragsgivaren med planeringsunderlag, primärt ifråga om fornlämningar berörs. Utredningen genomfördes i januari vilket innebar delvis dåliga besiktningsförhållanden genom svagt dagsljus och stort vattenflöde i marken.

Kart- och arkivstudier visade att det vid laga skiftet fanns torp i nära anslutning till utredningsområdet. Tidigare undersökningar direkt norr om visar på en förhistorisk närvaro, förmodligen från metalltid, i form av eldstäder, stolphål och boplatsgrop. Även en stenkammargrav är belgen strax sydväst om undersökningsområdet.

Arbetet inleddes med dags inventering. De följande dagarna grävdes 13 schakt med maskin och fem gropar för hand.

Vid inventering av området framkom två hägnader och en färdväg. Vid sökschaktning och provgropsundersökning framkom en anläggning i form av en härd samt ett fåtal fynd av flinta. Ett av dessa, ett avslag med retusch, har bedömts som en fyndplats.

Resultaten innebär att en fornlämning i form av en härd har registrerats. Dessutom har fyra övriga kulturhistoriska lämningar registrerats. Dessa utgörs av en fyndplats, en färdväg och två hägnader.





Förslag på fortsatta åtgärder

Härden och fyndplatsen är båda belägna i en svagt nordvästsluttande dalgång och bedöms kunna utgöra delar av ett aktivitetsområde. Mot bakgrund av att utredningen utförts under förhållanden som gjorde det svårt att undersöka schakten avseende fyndinnehåll rekommenderar Kulturlandskapet att området kring och mellan dessa blir föremål för en förundersökning.

För Kulturlandskapet, dag som ovan

Stig Swedberg och Erik Vajking

Utredning Tippen

-  Utredningsområde
-  Grävenhet
-  Lämning
-  Lämning

