

PLANKARTA

BLAD 1 (5)

Syfte: Syftet med planen är att ersätta delar av befintliga detalplaner så att lämplig markanvändning möjliggörs för den vägplan som hanteras parallellt i ett samordnat förfarande.
För att möjliggöra syftet och samtidigt skapa förutsättningar för lämpliga fastighetsgränser krävs småskaliga anpassningar, d.v.s. detalplanens gränser görs rakare och ges färre brytpunkter jämfört med vägplanens gränser. Detta sker på ett sådant sätt att vägplanen i sin helhet ryms inom detalplanen.

PLANBESTÄMMELSER

Följande gäller inom områden med nedanstående beteckningar. Endast angiven användning och utformning är tillåten. Där beteckning saknas gäller bestämmelsen inom hela planområdet.

GRÄNSBETECKNINGAR

Planområdesgräns

ANVÄNDNING AV MARK OCH VATTEN

Allmänna platser med kommunalt huvudmannaskap. 4 kap. 5 § 1 st 2 p.

VÄG Väg

ADMINISTRATIVA BESTÄMMELSER

Huvudmannaskap

Huvudmannaskapet är kommunalt för allmän plats. 4 kap. 7 §

Genomförandetid

Genomförandetiden är 10 år från det att planen vunnit laga kraft. 4 kap. 21 §

Upplysningar

PBL2010:900

Grundkartans aktualitetsdatum 2020-06-09

Koordinatsystem: SWEREF 99 1200

Höjdsystem: RH 2000

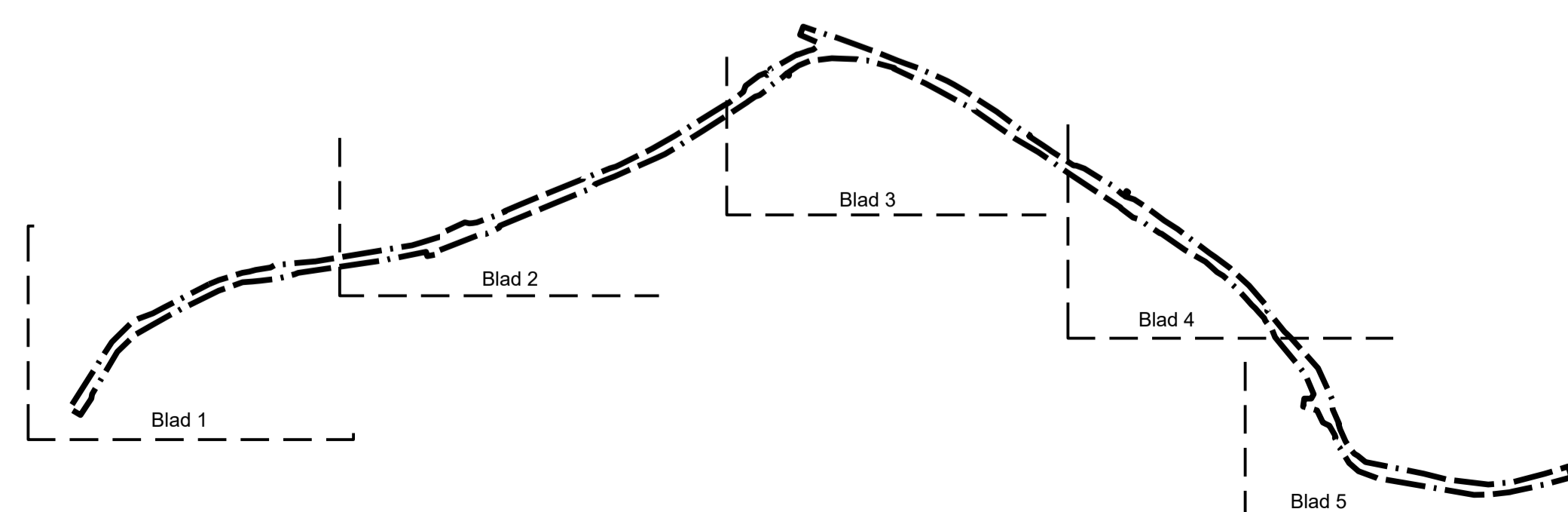
Gräns för strandskydd

BETECKNINGAR TILL GRUNDKARTAN

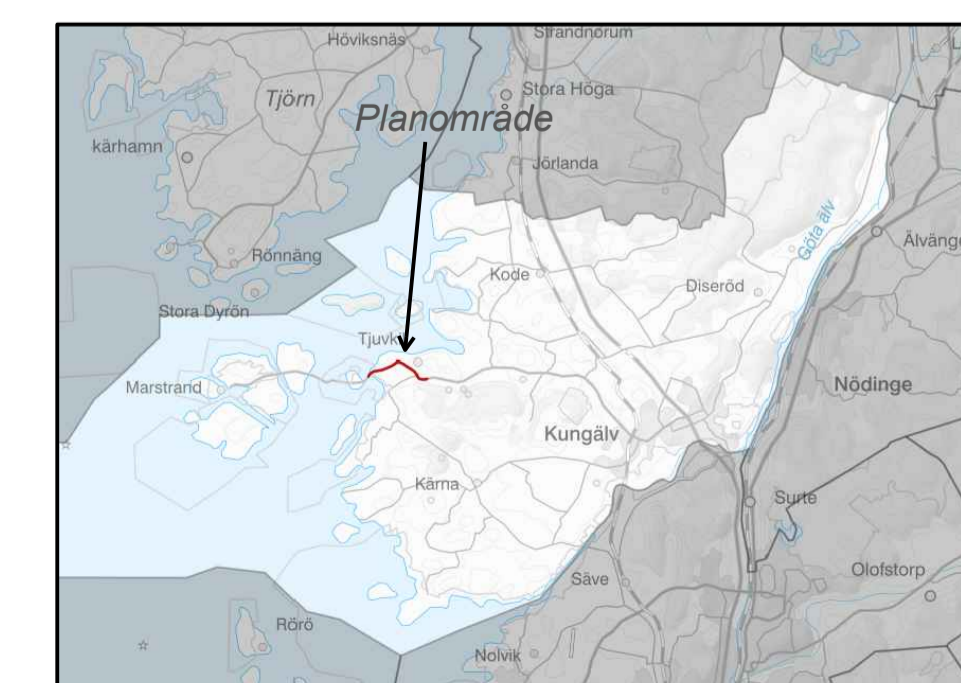
- Bostad, uthus, Industri
- Skärmtak
- Väg, gångväg
- Dike
- Gårdsgård
- Rutnätspunkt
- Berg i dagen
- Höjdkurvor
- Fastighetsbeteckning
- Traktnamn
- Traktgräns/fastighetsgräns
- Slänt
- Markhöjder

Till detalplanen hör följande handlingar:

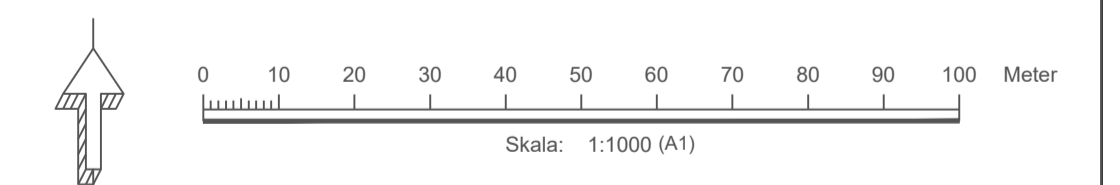
- Plankarta
- Planbeskrivning
- Granskningsutlåtande



Lokaliseringskarta



Dnr KS2015/2077



ANTAGANDEHANDLING

PLANKARTA

Detaljplan för

Väg 168 genom Tjuvkil

Kungälv kommun
Antagen 2021-01-28

Henrik Johansson
Enhetschef plan

Erik Liedner
planarkitekt

