

# PLANKARTA

## BLAD 1 (5)

**Syfte:** Syftet med planen är att ersätta delar av befintliga detalplaner så att lämplig markanvändning möjliggörs för den vägplan som hanteras parallellt.

För att möjliggöra syftet och samtidigt skapa förutsättningar för lämpliga fastighetsgränser krävs småskaliga anpassningar, d.v.s. detalplanens gränser görs rakare och ges färre brytpunkter jämfört med vägplanens gränser. Detta sker på ett sådant sätt att vägplanen i sin helhet ryms inom detalplanen.

### PLANBESTÄMMELSER

Följande gäller inom områden med nedanstående beteckningar. Endast angiven användning och utformning är tillåten. Där beteckning saknas gäller bestämmelsen inom hela planområdet.

### GRÄNSBETECKNINGAR

Planområdesgräns

### ANVÄNDNING AV MARK OCH VATTEN

Allmän plats 4 kap. 5 § 1 st 2 p.

VÄG Väg

### ADMINISTRATIVA BESTÄMMELSER

Huvudmannaskap

Huvudmannaskapet är kommunalt för allmän plats. 4 kap. 7 §

Genomförandetid

Genomförandetiden är 10 år från det att planen vunnit laga kraft. 4 kap. 21 §

### ILLUSTRATION

Illustrerad fastighetsgräns

### Grundkarteinformation

Grundkarta utgör ett kompletterat utdrag ur baskartan.

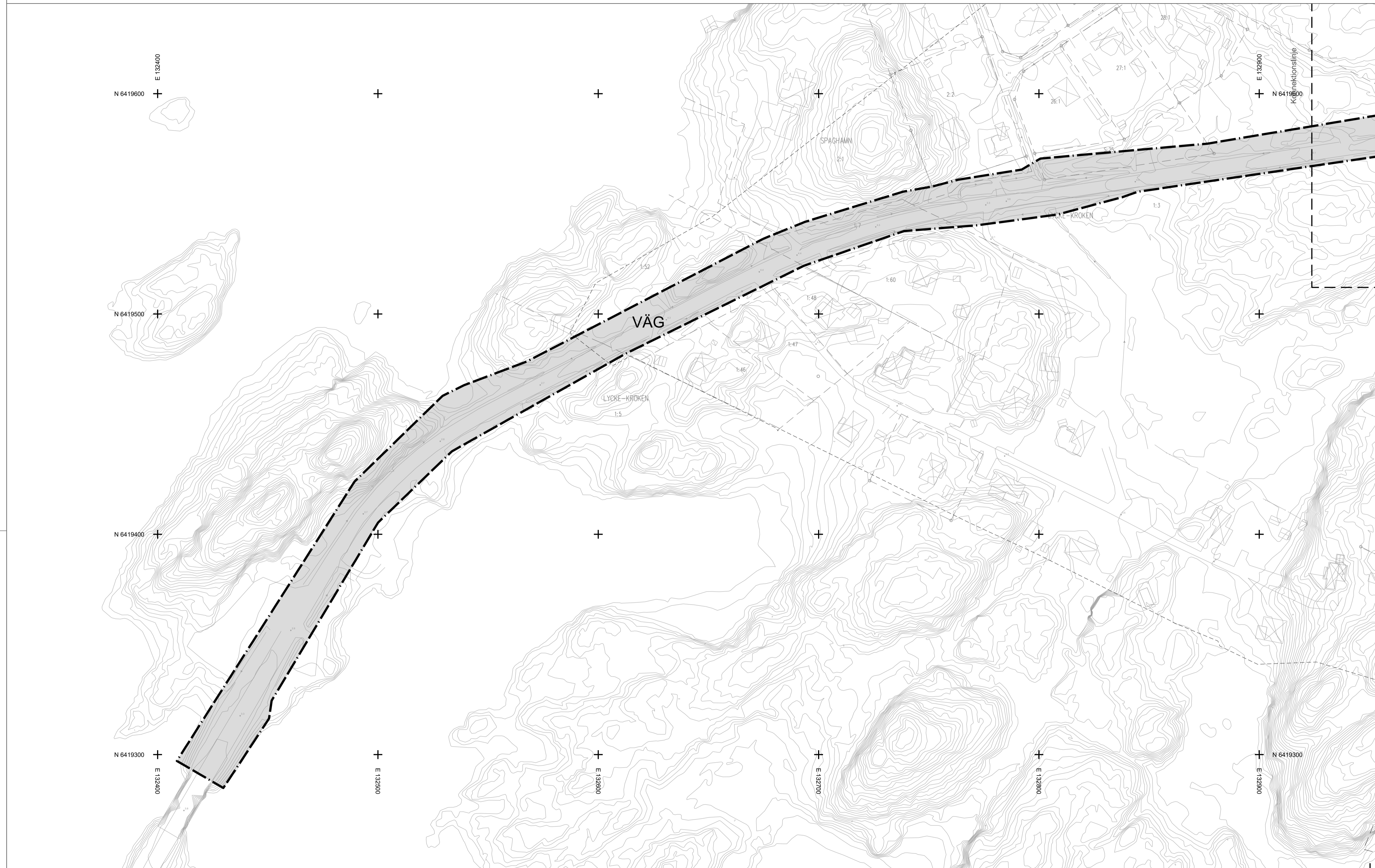
Grundkartans standardklass: 2  
Grundkartans aktualitetsdatum: 2022-01-21

Koordinatsystem  
Plan: SWEREF 99 12 00  
Höjd: RH 2000

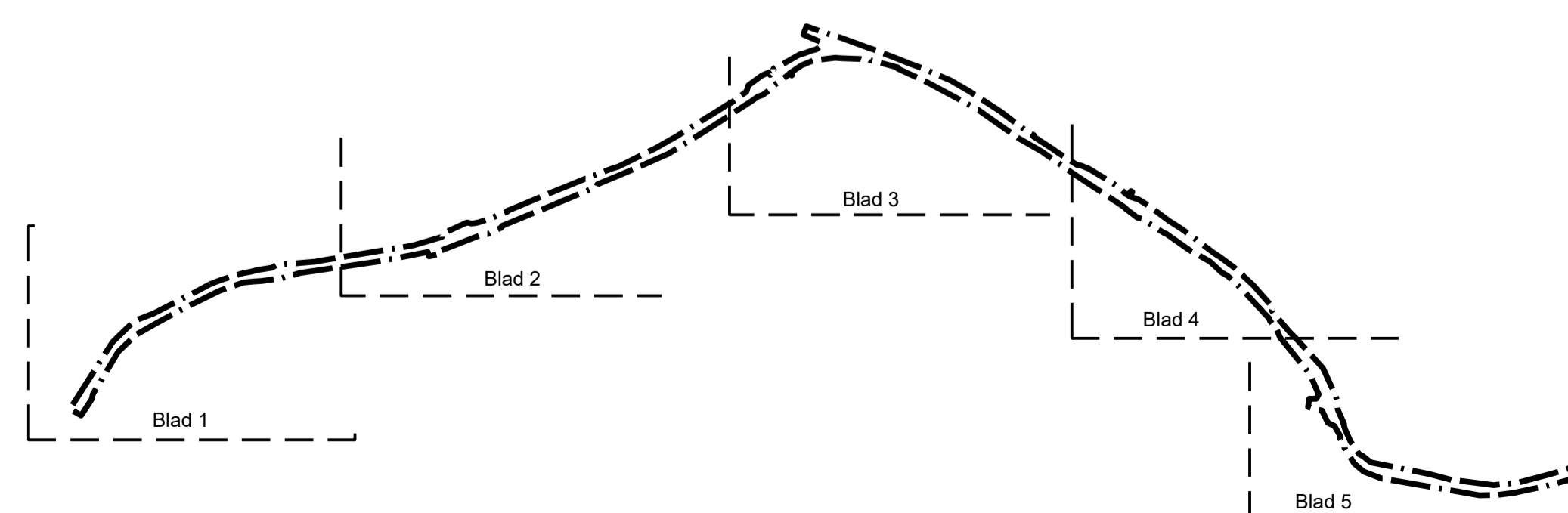
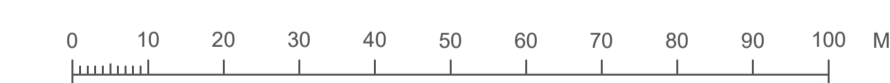
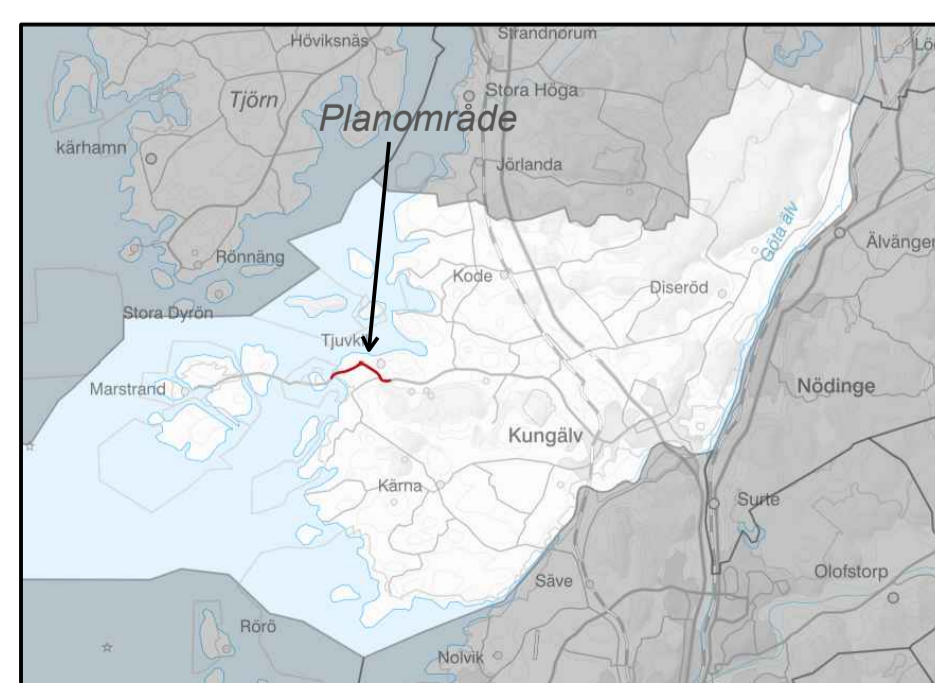
Jürgen Persson  
Kart- och Mark

### Grundkartans beteckningar

- Bostad, uthus, Industri
- Skärmtak
- Väg, gångväg
- Dike
- Gårdsgård
- Rutnätspunkt
- Berg i dagen
- Höjdkurvor
- Fastighetsbeteckning
- Traktnamn
- Traktgräns/fastighetsgräns
- Slänt
- Markhöjder



### Lokaliseringskarta



### GRANSKNINGSHANDLING

Detaljplan för  
Väg 168 genom Tjuvkil



Kommunens aktnummer:  
XXX XXX

Ärendenummer  
KS2015/2077

Laga kraft

20xx-xx-xx

Enhetschef Plan  
Ida Brogren

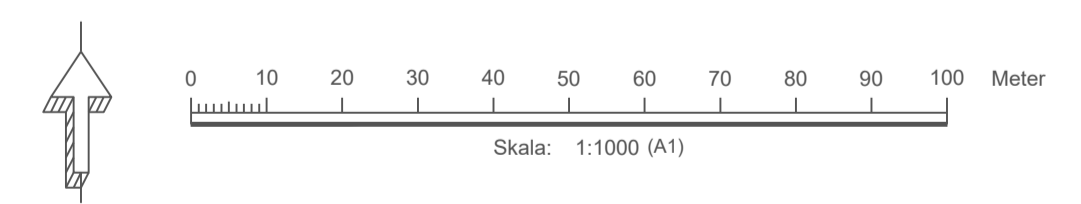
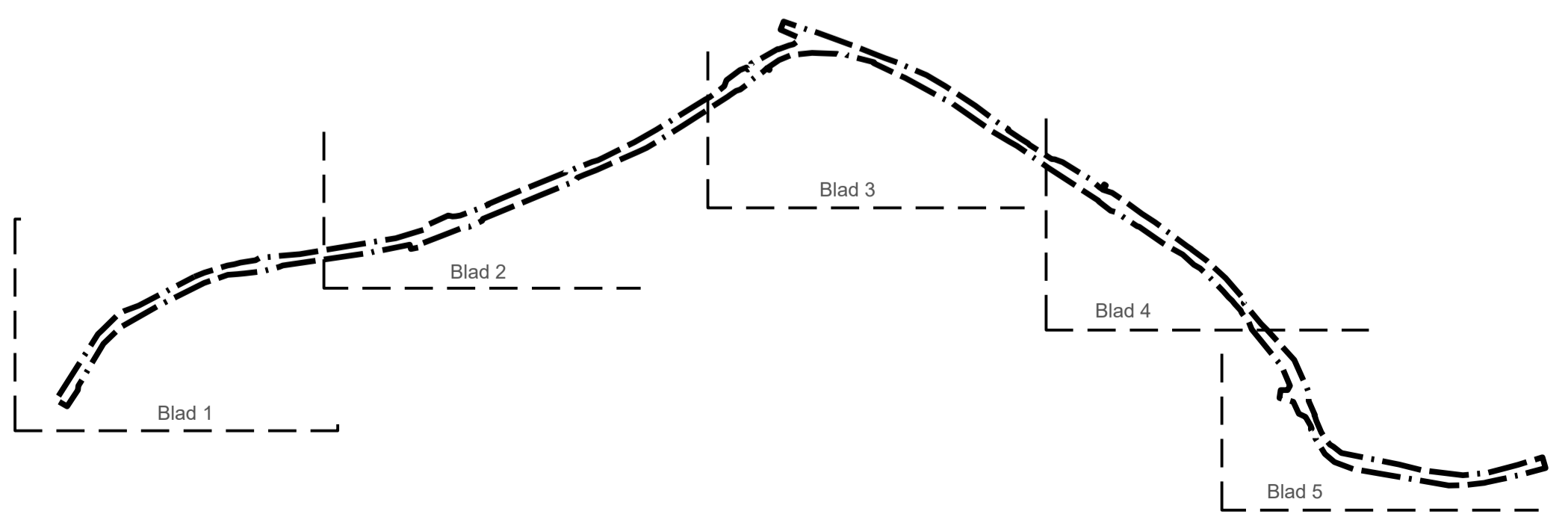
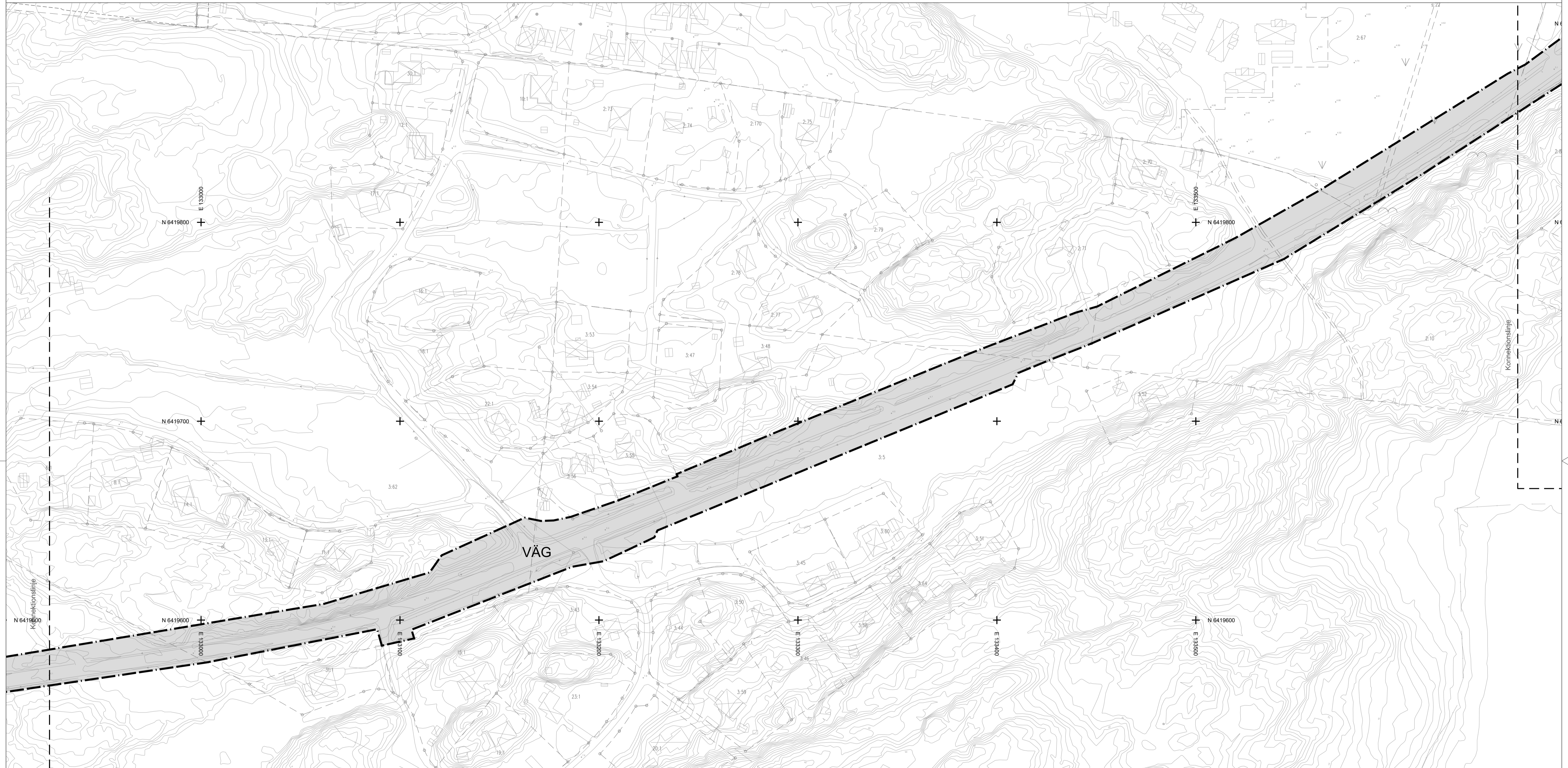
Upprättad  
2022-02-12

Planarkitekt  
Erik Liedner

Antagandedatum  
xxxx-xx-xx, KS/KF § x

# PLANKARTA

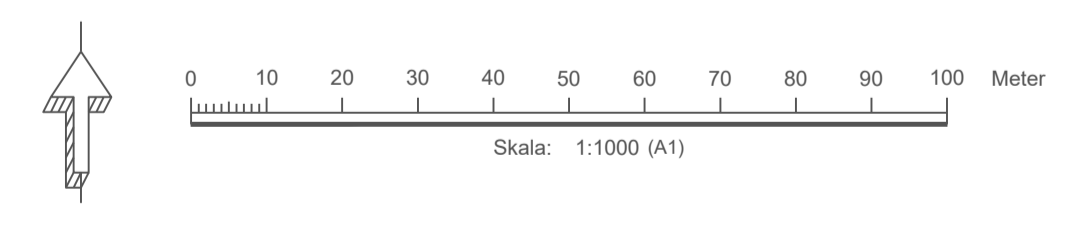
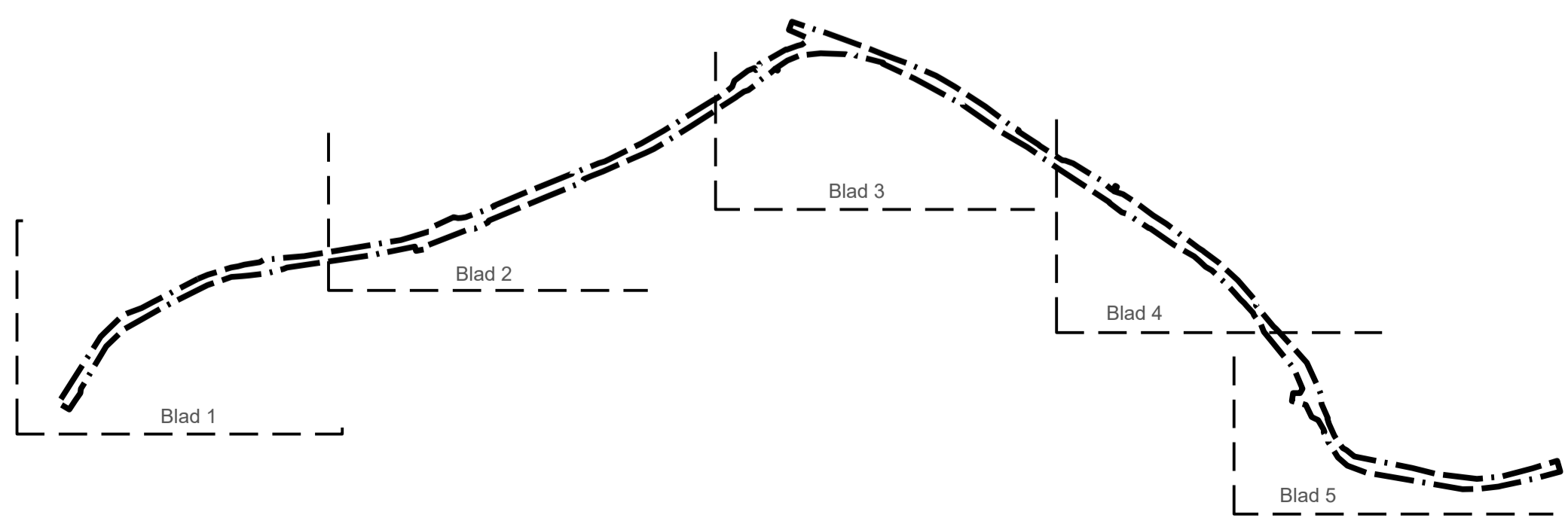
## BLAD 2 (5)



<b>GRANSKNINGSHANDLING</b>		 <b>KUNGÄLV KOMMUN</b>
Detaljplan för Väg 168 genom Tjuvkil		
Ehetschef Plan <b>Ida Brogren</b>		Kommunens aktnummer: XXX XXX
Upprättad 2022-02-12		Ärendenummer KS2015/2077
Planarkitekt <b>Erik Liedner</b>		Laga kraft <b>20xx-xx-xx</b>
Antagandedatum xxxx-xx-xx, KS/KF § x		

# PLANKARTA

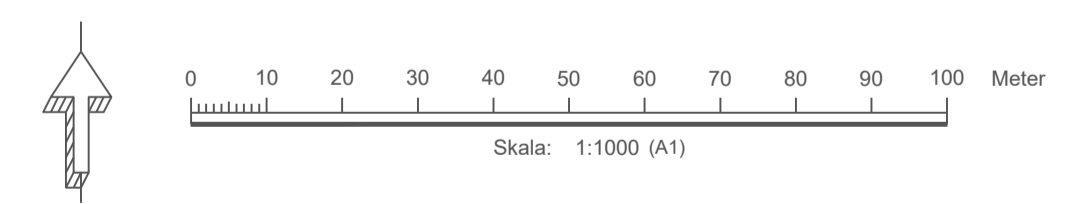
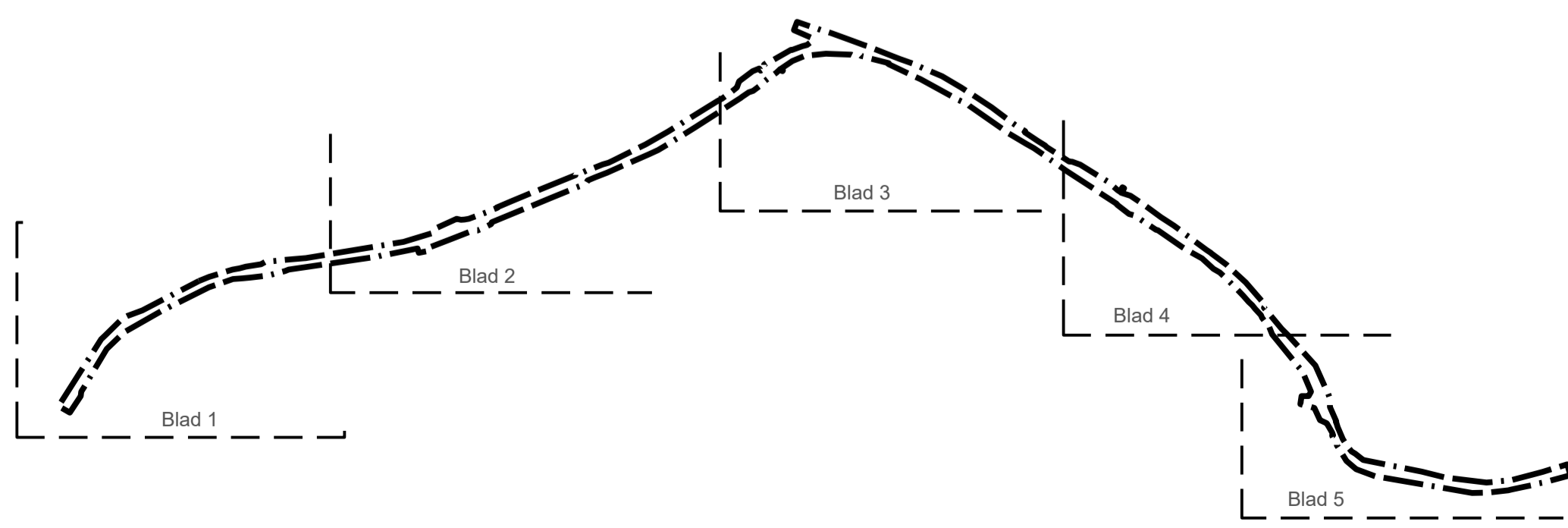
BLAD 3 (5)




<b>GRANSKNINGSHANDLING</b>		 <b>KUNGÄLV KOMMUN</b>
Detaljplan för Väg 168 genom Tjuvkil		
		Ärendenummer KS2015/2077
Ehetschef Plan Ida Brogren	Planarkitekt Erik Liedner	Laga kraft <b>20xx-xx-xx</b>
Upprättad 2022-02-12	Antagandedatum xxxx-xx-xx, KS/KF § x	

# PLANKARTA

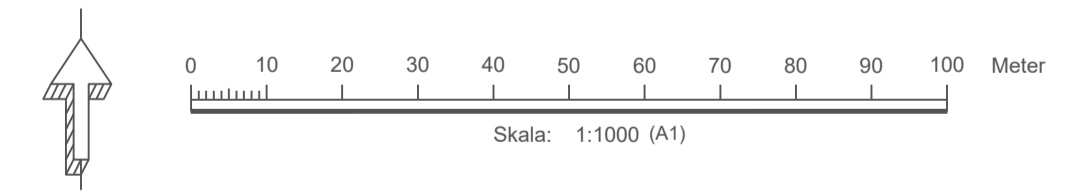
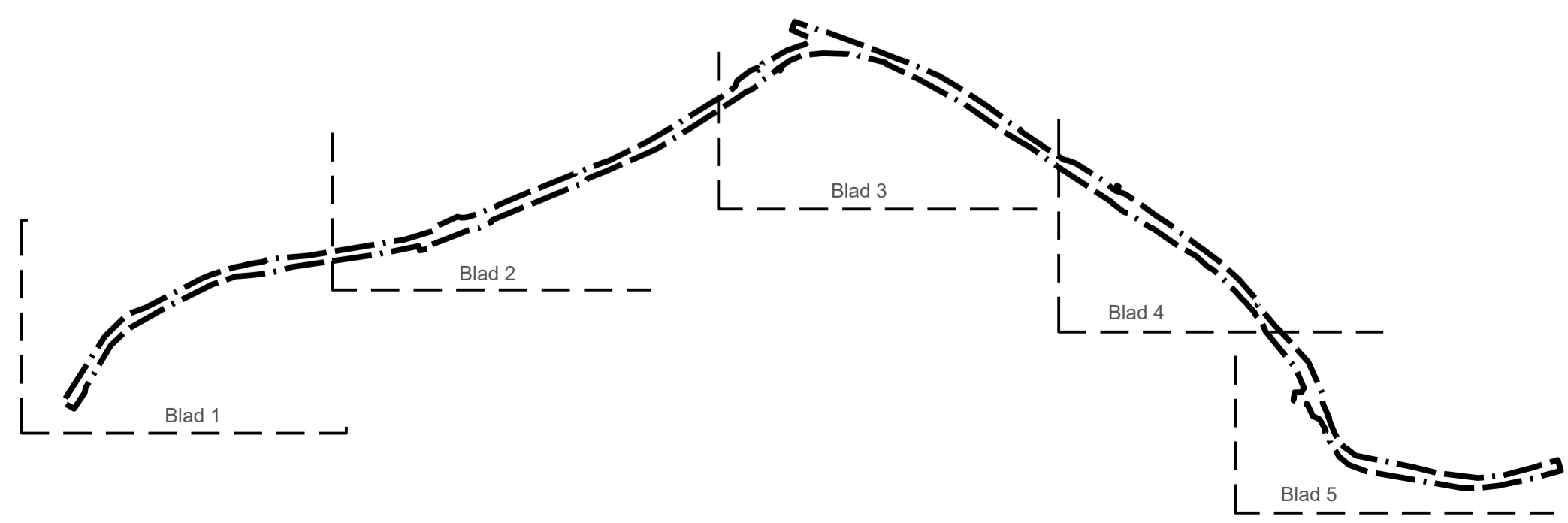
## BLAD 4 (5)



<b>GRANSKNINGSHANDLING</b>		
Detaljplan för Väg 168 genom Tjuvkil		
Kommunens akttnummer: XXX XXX		Ärendenummer KS2015/2077
Ehetschef Plan Ida Brogren	Planarkitekt Erik Liedner	<b>20xx-xx-xx</b>
Upprättad 2022-02-12	Antagandedatum xxxx-xx-xx, KS/KF § x	

# PLANKARTA

## BLAD 5 (5)



### GRANSKNINGSHANDLING

Detaljplan för  
Väg 168 genom Tjuvkil



Kommunens aktnummer:  
XXX XXX

Ärendenummer  
KS2015/2077

Enhetschef Plan  
Ida Brogren

Planarkitekt  
Erik Liedner

Upprättad  
2022-02-12

Antagandedatum  
xxxx-xx-xx, KS/KF § x

20xx-xx-xx