







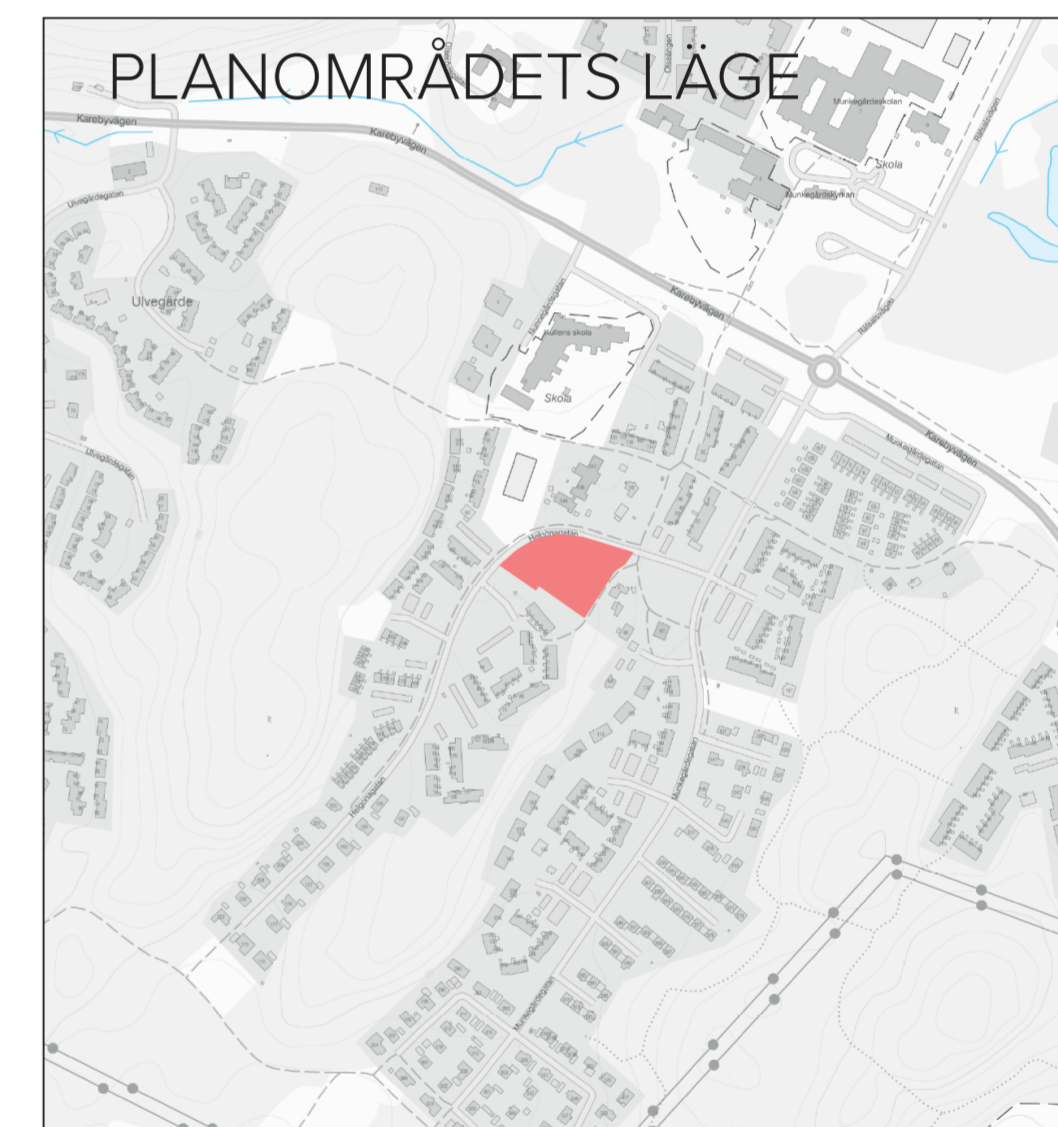


TECKENFÖRKLARING

-  Planområdesgräns
-  Gräns mellan allmän plats och kvartersmark
-  Exempel på möjlig placering och utbredning av bostadsbyggnader
-  Exempel på möjlig placering och utbredning av komplementbyggnader
-  Illustration över möjlig bostadsgård. Utformning av bostadsgård regleras ej i detaljplan
-  Illustration över möjlig gånganslutning. Regleras ej i detaljplan. Avtalas mellan kommun och exploatör
-  Möjlig placering av nytt övergångsställe. Regleras ej i detaljplan. Avtalas mellan kommun och exploatör
-  Befintlig bebyggelse

PLANOMRÅDETS LÄGE



ILLUSTRATIONSPLAN

till Detaljplan för bostäder, Gaffelkremlan 1 och del av Munkegårde 1:1
i Kungälv, Kungälv kommun

GRANSKNING		 KUNGÄLV KOMMUN
Detaljplan för bostäder GAFFELKREMLAN 1 OCH DEL AV MUNKEGÄRDE 1:1 i Kungälv, Kungälv kommun		
Illustration visar exempel på hur en maximal exploatering enligt detaljplanen skulle kunna se ut. Illustrationen är framtagen av Kungälv kommun, delvis utifrån underlag från Högberg Gillner Arkitektur och Cerner fastigheter.		
Hanna Hedin Planarkitekt	Upprättad: 2024-12-16	Ärendenummer: KS2018/0924